



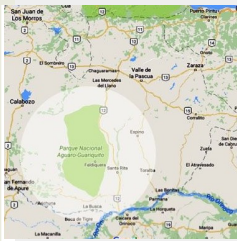
Ricardo Dejesús.  
Ovidio Dejesús.  
Editores

AGOSTO 2017



# Calle tres

## PARQUES NACIONALES DE VENEZUELA



**Parque Nacional Aguaro-Guariquito**, ubicado en la región de Los Llanos centrales del sur en el estado Guárico, Fue instaurado el 7 de marzo de 1974. Se extiende sobre una superficie de **585.750 hectáreas**. Cubiertas por vegetación de sabana y bosques de galería, morichales, esteros, bancos, bajíos y médanos. Características similares presenta *La Reserva de Fauna Silvestre de los Esteros de Camaguán*




**Parque Nacional Archipiélago de Los Roques**, fundado en 1972, como parque nacional, abarcando todo el Archipiélago Los Roques, que es un extenso atolón coralino de 36 km de oeste a este y 24,6 km de norte a sur, formado por unas 50 islas y unos 292 cayos y bancos, de gran diversidad y belleza escénica y las áreas marinas circundantes, está localizado en el mar Caribe. Las principales islas son: Gran Roque, Francisquí, Crasquí, Madrisquí, Pirata, Fernando, Noronquí. Extensión de **21.120 h.**




**Parque Nacional Canaima**, ubicado en el estado Bolívar. Fue instaurado el 12 de junio de 1962 y declarado *Patrimonio de la Humanidad* por la Unesco en el año 1994. Se extiende sobre **3.000.000 de hectáreas**, hasta la frontera con Guyana y Brasil. Está ocupado por mesetas de roca llamadas tepuyes y sus caídas de agua (incluyendo el Salto Ángel de 1.283 m). El parque es hogar del pueblo pemón; estos tienen una relación con los tepuyes y creen que son el hogar de los espíritus "*Mawari*".




**Parque nacional Cerro El Copey - Jóvito Villalba**, ubicado al oriente de la isla Margarita. Fue creado en 1974 con el propósito de proteger un ecosistema que comprende varias formaciones vegetales y las únicas fuentes de agua permanentes de la isla. Se encuentra rodeado de planicies desérticas, tiene 960 metros de altura y posee bosques verdes y herbazales. Tiene algunas especies endémicas como el colúbrido *Drymarchon corais margaritae* (culebra no venenosa). Extensión **7.100 h.**




**Parque Nacional Cerro Saroche**, ubicado en el Estado Lara, en la vía que une Carora con Barquisimeto. Fue creado el 7 de diciembre de 1989, y cuenta con **32.294 hectáreas**. Es una zona semiárida, con muy pocas lluvias. La altitud promedio del parque es de 1250 metros sobre el nivel del mar. La flora predominante es el cují, dividive, cardón, cotoperí, vera, guayacán, y una orquídea, única (*Schoromburquia humboldtiana*).



Un **Parque Nacional**: es una extensión de terreno natural acotado y protegido por el Estado para la preservación de su flora y fauna.



**Parque Nacional Cerro Yapacana**, fue conformado el 12 de diciembre de 1978. Se ubica al suroeste de la confluencia del río Ventuari en el río Orinoco, en jurisdicción del municipio Atabapo del estado Amazonas. Tiene una superficie de **320.000 hectáreas**. Dentro del parque encontramos bosques siempre verdes, bosques inundables, bosques de palmas, arbustos ribereños, sabanas arboladas y herbazales.



**Parque Nacional Chorro el Indio**, ubicado al este de San Cristóbal, estado Táchira, en el área de los páramos de Guarín, El Pino, El Moradeño, El Moraleño, El Oso, Cerro La Maravilla y el Cerro El Chimborazo, dentro de los que se encuentran las cascadas Chorro El Indio y Chorro El Franklin, en las cabeceras del río Zúñiga. Alcanzó rango de Parque Nacional por decreto de fecha 7 de diciembre de 1989. Con **17.000 hectáreas**. La leyenda dice que habían dos etnias rivales y el hijo de uno de los caciques se enamoró de la hija del otro cacique. Cuando el papá de la muchacha se enteró mató al joven y su hija desconsolada lloró, lloró y lloró, y eso fue lo que dio origen a la cascada.



**Parque Nacional Ciénagas del Catatumbo o de Juan Manuel**, es un área protegida de Venezuela, el segundo parque natural del estado Zulia, situado en la amplia llanura entre la Serranía del Perijá y el Lago de Maracaibo. Con una extensión de **269.400 hectáreas**. La temperatura oscila de los 22 grados a los 32, con una elevadísima humedad. El área es conocida en todo el país por un extraño fenómeno magnético, se trata de una descarga eléctrica inusualmente frecuente que cae en la llanura y que no da trueno.



**Parque nacional Cueva de la Quebrada del Toro**, ubicado en la sierra falconiana, específicamente en el sistema de colinas Lara-Falcón, al sur de Santa Ana de Coro. Ocupa **4.885 ha.** de espacios montañosos, que sobrepasan los 800 metros. La cueva cuenta con una longitud de 1200 metros y está conformada por un río subterráneo, la quebrada tiene un embalse de unos 500 m de longitud aproximadamente, navegable en botes pequeños. Su mayor recurso hídrico es el río El Toro, afluente del río Tocuyo que drena hacia el mar Caribe.



**Parque Nacional Dinira** es un parque nacional ubicado entre los estados Lara, Portuguesa y Trujillo. Fue creado el 30 de noviembre de 1988. Su principal fin es la de proteger la cuenca alta del río Tocuyo. Tiene una superficie de **45.328 hectáreas** de relieve montañoso en cuyas entrañas nacen además del río Tocuyo, numerosas corrientes de agua de importancia regional. Esto motivó a los indígenas que lo poblaron a llamarlo *Dinira*, porque sus aguas alimentan otras corrientes más abajo. Puede llover hasta 1.300 mm anuales.



**Parque nacional Duida-Marahuaca** ubicado en el municipio Atabapo, la parte central del estado Amazonas, en el Orinoco medio, entre las poblaciones Tamatama y la Esmeralda, tiene definido sus linderos por los ríos Cunucunuma, al norte y al oeste; Padamo, al este; y Orinoco al sur. Específicamente está en el centro meridional del macizo guayanés. Fue decretado parque nacional en 1978 Tiene una extensión de unas **210.000 hectáreas**.





**Parque nacional El Guache**, localizado al comienzo de la cordillera de Los Andes, comprendiendo partes montañosas de los estados Lara y Portuguesa, y el nacimiento de los ríos Guache, Ospino, Toco, Morador y Are. En sus adyacencias se encuentra la caudalosa cascada San Miguel. Tiene una superficie de 15.960 Ha.



**Parque nacional El Tamá** es una área protegida de **139.000 ha**, localizada en los estados **Táchira** (125.100 ha,) y **Apure** (13.900 ha.), en la frontera con **Colombia**. Creado como **Parque Nacional** el 12 de diciembre de 1978. El parque está emplazado en el páramo de Tamá con una altitud de 3.320 msnm, que incluye los **cerros El Cobre** con 3.613 msnm y Judío con 3.372.



Pico el púlpito 3942 mts

**Parque nacional G. Juan Pablo Peñaloza** está formado por los páramos: Batallón y La Negra. Localizado entre los estados Mérida y Táchira, aquí nacen los ríos Uribante, Escalante, La Grita, Mocotíes, El Molino, Torbes, Orope, Umquena, Bobo, Pereña y Quebrada Grande y las aguas que alimentan el complejo hidroeléctrico Uribante-Caparo. Extensión de **75.200 hectáreas**.



**Parque Nacional Guaramacal**. Ubicado entre los estados Portuguesa y Trujillo. Tiene una superficie de alrededor de **45.328 hectáreas** y comprende la estribación más septentrional de la Cordillera de Mérida, es decir al norte de la cordillera. Los límites del parque se sitúan entre los 1600 m de altura y la máxima elevación, esta en el páramo de Guaramacal que está a 3100 m.



### Parque Nacional Guatopo.

Se encuentra entre los estados Miranda y Guárico, limita por el norte con la porción media de la Cordillera de la Costa y con la Llanura de Barlovento, por el sur con el Piedemonte Llanero, por el este limita con la continuación de la Serranía del Interior y por el oeste con la continuación de la misma Serranía y con los Valles del Tuy. Tiene una superficie de **124.640 hectáreas**.



**Parque nacional Henri Pittier** es el más antiguo de Venezuela, creado originalmente en 1937 con el nombre de *Rancho Grande*. Luego rebautizado en 1953 con el nombre de Henri Pittier, insigne geógrafo botánico y etnólogo suizo, quien llegó a Venezuela en 1917, clasificó más de 30 mil plantas en el país y se dedicó por muchos años al estudio de la flora y la fauna existente en el parque. Tiene una superficie de **107.800 hectáreas**, ubicado en la zona norte del estado Aragua, comprende gran parte de las costas aragüeñas y de la zona montañosa del estado Carabobo, colinda con el Parque nacional San Esteban. Además de su importancia ecológica, también constituye una importante fuente de agua para las ciudades y pueblos que lo circundan y es también la tierra donde se cultiva uno de los mejores cacaos del mundo, especialmente en el pueblo de Chuao.








**Parque nacional Jaua-Sarisariñama**, localizado al suroeste del estado Bolívar, donde nacen los ríos Caura, Erebató y Ventuari. Está formado principalmente por tres mesetas de arenisca de la formación Roraima, llamados por el pueblo indígena de los maquiritare como: Jaua-Jidi, Sarisariñama-Jidi y Guanacoco-Jidi. La característica más distintiva de este tepuy de 2.300 metros de altura es la presencia en su cima de cavidades prácticamente circulares que aún hoy son un misterio para la geología. Estas profundas depresiones o simas, tienen un diámetro en la boca de 350 metros y una profundidad de 350 metros igualmente. Superficie de **330.000 h.**



**Parque nacional Juan Crisóstomo Falcón (Sierra de San Luis)** se encuentra ubicado en la vertiente oriental de la Sierra de Falcón, a unos 30 minutos de **Santa Ana de Coro**. Posee una extensión de **20.000 hectáreas**.

Existe una gran variedad de especies endémicas entre las que se encuentra la fruta de la "Urupagua" y el pájaro "campanero herrero". Existen también redes de cuevas, galerías y simas, además de un lago subterráneo denominado la fosa de San Luis,



**Parque Nacional Laguna de La Restinga**, ubicado en el Estado Nueva Esparta. Uniendo la parte oriental y occidental de la Isla de Margarita, también conocida con el nombre de península de Macanao, tiene una extensión de **18.700 hectáreas**. Esta laguna está formada principalmente por manglares, como el mangle rojo, el negro, el blanco y el botoncillo. En las llanuras costeras se pueden observar especies como el dividivi, el abrojo, el afilito, el rabo de zorro, la brusca, el cardón común, el cardón yaunero y el hueso de pescado.



**Parque Nacional Laguna de Tacarigua**. Ubicado al este del Estado Miranda, comprende una laguna costera permanente de 7.800 hectáreas y 1,2 m de profundidad promedio, separada del mar por una restinga o barrera litoral de 28,8 km de largo y entre 300 y 1.000 m de ancho. Al sur de la laguna se extiende un área dominada por bosques secos y al norte, un área marina de 20.700 ha. En total el parque abarca **39.100 hectáreas**, 4.000 hectáreas están cubiertas por bosques de manglar que crecen a orillas de la laguna. La laguna se nutre de agua dulce del río el Guapo.



**Parque nacional Médanos de Coro** ubicado en el estado Falcón, su área más importante está circunscrita alrededor del istmo, en la vía a la Península de Paraguaná al costado norte de la ciudad de Santa Ana de Coro. El istmo comprende una faja de 30 km de largo por 5 km de ancho. Sus acumulaciones arenosas se desplazan de forma cambiante debido a la acción de los vientos alisios que soplan de este a oeste. Los Médanos de Coro fueron declarados Parque Nacional el 6 de febrero de 1974, abarca una superficie de **91.280 hectáreas**, de las cuales 42.160 son tierras continentales y 49.120 son superficie marina.



**Parque nacional Macarao** ubicado en la cuenca de los ríos Macarao, San Pedro y el Jarillo. Su extensión de **15.000 hectáreas** abarca parte del Distrito Capital y del Estado Miranda. La zona fue declarada Parque nacional en 1973. Constituye una zona protectora de recursos hidrográficos que contribuye a satisfacer las necesidades de agua potable de la ciudad de Caracas. Se caracteriza por presentar un relieve montañoso que forma parte de la Cordillera de la Costa, cuyo punto más elevado es el **Alto de No León**.





**Parque Nacional Mariusa** (extensión de: **331.000 hectáreas**) está ubicado justo al centro del delta del río Orinoco, donde este se encuentra con el Océano Atlántico. Toma el nombre de la isla Mariusa, pero es la isla Redonda la de mayor extensión territorial de tierra inundable, situada entre los caños de Macareo y Mariusa. Las características de esta zona son la selva y mareas que se extienden por los caños del delta que se dividen en dos ramales principales llamados Río Grande y Brazo Manamo. Este territorio, habitado principalmente por la etnia Warao.




**Parque Nacional Mochima** localizado entre los estados Sucre y Anzoátegui, entre las ciudades de Puerto La Cruz y Cumaná. Fue declarado como tal el 19 de diciembre de 1973. Cuenta con una superficie de **94.935 hectáreas**, de las cuales un 52% es superficie marina. Está constituido por un grupo de islas que contienen escenarios de bahías, acantilados, golfos, costas de aguas profundas, playas de arena blanca, arrecifes de coral, islas e islotes y ensenadas, así como también, de zonas montañosas de frondosa cobertura vegetal.



**Parque nacional Morrocoy** ubicado en el litoral más oriental del estado Falcón y en el noroeste del Golfo Triste; cerca de las poblaciones de Boca de Aroa, Tucacas, Sanare, Chichiriviche, Flamenco y Tocuyo de la Costa. Fue declarado parque nacional el 26 de mayo de 1974 y consta de **32.090 hectáreas**. Se extiende tanto por zonas terrestres como acuáticas del Golfo Triste, contiene una zona de manglares y gran cantidad de islotes o cayos entre los cuales se encuentran: Borracho, Muerto, Sombro, Sal, Las Animas y Peraza,




**Parque Nacional Parima Tapirapecó** situado en el estado Amazonas. Creado en junio de 1991, tiene una superficie de **3.900.000 hectáreas**, siendo así el mayor parque nacional de Venezuela y el quinto a nivel mundial. En ella se protegen las cabeceras del Orinoco, del mismo modo el espacio natural y la cultura del grupo étnico Yanomami. Los principales tipos de vegetación en el Parque nacional Parima-Tapirapecó son las selvas de tierras bajas, también hay grandes extensiones de sabanas en las tierras altas del sur de Parima.



**Parque nacional Península de Paria** ubicado en el extremo oriental del estado Sucre. Fue declarado como tal en 1978. El propósito de su creación fue proteger la curiosa zona montañosa de la Península de Paria, cuya flora y fauna son características de la selva amazónica y la Guayana venezolana. Incluye paisajes costeros y montañosos en los que se registran las zonas más altas de la península: Cerro El Patao (1070 msnm) y Cerro Humo (1371 msnm). Extensión **37.500 h**.



**Parque nacional Río Viejo o Parque nacional Río Viejo San Camilo** ubicado en el estado Apure cerca de la frontera con Colombia. Posee una superficie estimada en unas **80.000 hectáreas**. Su vegetación está constituida básicamente por sabanas que incluyen árboles como el samán, la ceiba, el apamate y la palma macanilla. Debido a la existencia de numerosos ríos hay una fauna variada que incluye desde tortugas, hasta garzas y loros.



**LOS PARQUES NACIONALES EN VENEZUELA TIENEN UNA EXTENSION TOTAL DE: 13.526.445 HECTÁREAS, LO QUE REPRESENTA APROXIMADAMENTE EL 14% DE LA SUPERFICIE DEL PAIS.**





**Parque nacional San Esteban** ubicado en la región central de la cordillera de la costa, tramo Occidental de la Serranía del Litoral, en el estado Carabobo. Al principio se concibió como extensión del Parque nacional Henri Pittier. El lindero oriental de San Esteban colinda directamente con el lindero occidental del Henri Pittier. Ambos parques son áreas bajo administración especial por su alto valor ecológico. Este parque fue creado en 1987, con una extensión de **44.500 hectáreas**. Es conocido por la presencia de petroglifos, el camino de los españoles con su puente, las aguas termales de las trincheras, el fortín Solano y la playa de Patanemo.



**Parque nacional Santos Luzardo o Cinaruco-Capanaparo** ubicado entre los ríos Capanaparo y Cinaruco y la confluencia de los mismos con el río Orinoco, en el estado Apure. Creado en 1988, con una extensión de **584.368 hectáreas**. La flora consta de saladillo, congrio, roble, caramacate, drago, samán, coco de mono y cañafístola. Cuenta con un manto de hierba saeta.



**Parque nacional Serranía La Neblina.** Está situado en el Estado Amazonas, al sudoeste del parque nacional Parima-Tapirapecó. El parque limita con la frontera brasileña. Cubre la zona de las montañas de la Neblina, cuya cumbre más alta en el lado venezolano es el Pico Phelps, con 2.992 metros sobre el nivel del mar. El macizo se extiende hacia territorio brasileño, culminando a 3.014 msnm con el Pico da Neblina. Del lado brasileño existe así mismo un parque nacional para preservar este ecosistema. Tiene una extensión de **1.360.000 hectáreas**.



**Parque nacional Sierra de La Culata,** se encuentra localizado en el ramal nor-oriental de Los Andes venezolanos, en los estados Mérida y Trujillo. Fue decretado parque nacional en 1989. Posee un clima de alta montaña tiene temperaturas que oscilan entre los  $-2^{\circ}\text{C}$  y los  $24^{\circ}\text{C}$ . Su superficie es de **200.400 hectáreas**. La vegetación está compuesta de numerosas especies de frailejones, helechos, numerosos musgos, líquenes y hongos. Existe una mariposa endémica conocida como *redonda frailejona*.



**Parque nacional Sierra de Perijá,** situado en la Cordillera de Perijá en el estado Zulia, Fue instaurado en el 1978. Se extiende sobre una superficie de **295.288 hectáreas**, con alturas que varían entre 800 y más de 3.500 m, destacando Cerro Pintado (3.650) y Pico Tetari (3.750). Está cubierta por densos bosques húmedos altos, bosques húmedos montanos y matorrales andinos. El paisaje está conformado por montañas casi verticales. En la cordillera de Perijá nacen numerosos ríos que drenan hacia la hoya del Río Magdalena o hacia la cuenca del Lago de Maracaibo, como los ríos Intermedio del Norte, Oro y Catatumbo.



**Parque nacional Sierra Nevada** ubicado entre los estados Mérida y Barinas. Fundado en 1952, con el objetivo de proteger la Sierra Nevada de Mérida dentro de la cordillera andina. Con una extensión de **276.446 hectáreas**. Allí se localizan las cadenas montañosas de mayor altitud de Los Andes venezolanos, incluyendo el Pico Bolívar, el más alto de Venezuela con 5007 metros sobre el nivel del mar.







**Parque nacional Tapo-Caparo** es un espacio protegido que abarca una superficie estimada en **205.000 hectáreas** y se localiza administrativamente entre los estados Barinas, Mérida y Táchira. Fue decretado parque nacional en 1992. Posee una diversidad de bosques, helechos y musgos, líquenes, hongos, fauna que incluye jaguares, tucanes, boas y numerosas quebradas y ríos, se creó con la finalidad de proteger la naturaleza cerca del complejo hidroeléctrico Uribante-Caparo



**Parque nacional Terepaima**, localizado en la región montañosa de los Estados Lara y Portuguesa, al sur-este de la ciudad de Barquisimeto, Fue decretado Parque nacional en 1976 con la finalidad de proteger la flora y fauna de la región. Tiene una superficie de **18 971 hectáreas**. Su vegetación en las partes más altas es de selva nublada En el parque se encuentran varias especies en peligro de extinción como son el oso frontino y el jaguar.



**Parque nacional Tirgua o General Manuel Manrique** ubicada en los estado Cojedes y Yaracuy, ocupando un área aproximada de **91.000 hectáreas**. Tiene como propósito la protección de las nacientes de agua del río Tirgua,



**Parque nacional Turuépano**, localizado en el Estado Sucre, al norte del río San Juan y frente al golfo de Paria. El Parque se compone de planicies con influencia marina, únicas en el país, caracterizadas por sus manglares, caños y canales, siendo el principal morador de estos parajes el manatí. Tiene una superficie estimada de **72.600 hectáreas**



**Parque nacional El Guácharo**, ubicado en el tramo oriental de la Serranía del Interior del Sistema Montañoso Caripe, en las serranías Cerro Negro, Cerro Papelón y Cerro El Periquito del Macizo de Caripe, entre el estado Monagas y el estado Sucre. Está conformado por dos unidades o bloques separados: el de Cerro Negro, donde se ubica la Cueva del Guácharo y el de la Cuenca Media del río Caripe. El Parque abarca **62.700 ha**; las cuales se distribuyen de la siguiente forma, al sector Cerro Negro le corresponden 15.500 hectáreas y al de la Cuenca Media del río Caripe 47.200 hectáreas. Fue declarado Parque en 1975. La Cueva del Guácharo fue el primer Monumento Natural en Venezuela desde 15 de julio de 1949, con el nombre de Alejandro de Humboldt.








**Parque nacional El Ávila o Parque nacional Waraira Repano**, localizado en la cadena del Litoral dentro de la cordillera de la Costa. Se extiende desde Caracas y todo el norte del estado Miranda y sur del estado Vargas. En 1958 es declarado parque nacional, con una superficie de: **85.192 hectáreas**. Esta formación montañosa es el pulmón vegetal de la ciudad. Tiene alturas que varían desde 120 hasta los 2765 en el Pico Naiguatá. El Parque nacional El Ávila ofrece múltiples senderos a sus visitantes, los cuales se pueden realizar en automóvil, teleférico o simplemente caminando.



**Parque nacional Yacambú**, Se encuentra en el sur del Estado Lara, ubicado en la vertiente sur de la Sierra de Portuguesa, que forma parte de las estribaciones montañosas de la Cordillera de los Andes. Fue creado en 1962 con el propósito de proteger parte de la cuenca del río Yacambú, cuyas aguas alimentarán el embalse José María Ochoa Pilé, un ambicioso proyecto aún en construcción. El embalse es de importancia vital para el abastecimiento de agua en la ciudad de Barquisimeto y para el desarrollo económico en los valles secos de Quibor, en donde se encuentra un área protegida de uso sostenible con fines agrícolas. Con una extensión de **14.600 hectáreas**.



El **Parque nacional Yurubí**, fundado el 18 de marzo de 1960 en el Estado Yaracuy creado para proteger la cuenca del río Yurubí, el cual es la fuente de agua dulce para la ciudad de San Felipe. El Parque nacional Yurubí está localizado en las montañas de la sierra de Aroa. El parque incluye bosques nublados y bosques bajos montanos y se encuentra rodeado de áreas cultivadas. El parque es atravesado por pequeños senderos, los cuales son usados principalmente por cazadores furtivos o por visitantes e investigadores. El parque no se encuentra habitado. Extensión de **23.600 hectáreas**.

## LOS MAYORES PARQUES NACIONALES DEL MUNDO

PARQUE NACIONAL	PAIS	EXTENSION
<b>Parque Nacional Noreste de Groenlandia</b>	Dinamarca.	972.000 km <sup>2</sup>
<b>Parque Nacional Wrangler – San Elias</b>	Estados Unidos de América	53.321 km <sup>2</sup>
<b>Parque Nacional Búfalo de los bosques</b>	Canadá	44.807 km <sup>2</sup>
<b>Parque Nacional Puertas del Ártico</b>	Estados Unidos de América	39.460 km <sup>2</sup>
<b>Parque Nacional Parima-Tapirapecó</b>	Venezuela	39.000 km <sup>2</sup>
<b>Parque Nacional de Tumucumaque</b>	Brasil	38.875 km <sup>2</sup>
<b>Parque Nacional Kgalagad</b>	Botsuana y Sudáfrica	38.000 km <sup>2</sup>
<b>Parque Nacional Quttinirpaaq</b>	Canadá	37.775 km <sup>2</sup>
<b>Parque Nacional Salonga</b>	República del Congo	36.000 km <sup>2</sup>
<b>Parque Nacional Bernardo O'Higgins</b>	Chile	35.247 km <sup>2</sup>